PUC OTTATI
PIANO URBANISTICO COMUNALE

COMUNE DI OTTATI
PROVINCIA DI SALERNO
REGIONE CAMPANIA

PIANO DEFINITIVO
ai sensi della L.R. 16/2004 e s.m.i. e del Regolamento di attuazione per il governo del territorio n. 5/2011

Sindaco
dott. Elio Guadagno

Vice Sindaco
dott. Martino Luongo

Responsabile del Procedimento
geom. Sabato Cupo

Ufficio di Piano
Progettisti - P.U.C. - R.U.E.C. - V.A.S.
pian. terr. Francesco Abbamonte
arch. ing. Mario Luca Capasso
ing. Rosario Antonini
Collaboratore
pian. terr. Roberto Musumeci

Studio agronomico
dott. agr. Luigi Pugliese

Studio geologico e zonizzazione acustica
dott. geol. Rocco Tasso

TAV: QC 01 - INQUADRAMENTO TERRITORIALE

rev. 01 | giugno 2025

scala 1:25.000

Legenda

Limiti amministrativi
- *Comune di Ottati*
- *Confini comunali*

Attrezzature e servizi di rilievo sovracomunale
- *ASI*
- *Elisuperfici*
- *Grande distribuzione commerciale*
- *Polo ospedaliero*
- *Porto*
- *Scuole secondarie superiori*
- *Sede universitaria*
- *Tribunale (distretto di Salerno)*

Strade principali
- *Autostrada A3*
- *Strada Stradale 488*
- *Strada Statale 19 delle Calabrie*
- *Altre Strade*
- *Svincoli*

Ferrovie e stazioni
- *Ferrovia a doppio binario*
- *Ferrovia a doppio binario - tratto in galleria*
- *stazioni*

Reticolo idrografico
- *Reticolo idrografico principale*
- *Reticolo idrografico secondario*

Uso del suolo
- *Ambiente urbanizzato e superfici artificiali*
- *Zone umide*
- *Colture permanenti*
- *Zone agricole eterogenee*
- *Seminativi*
- *Superfici boscate e aree naturali*

Sistema di riferimento cartografico:
WGS 84 - UTM - Fuso: 33N

0 0,5 1 1,5 2 2,5 km

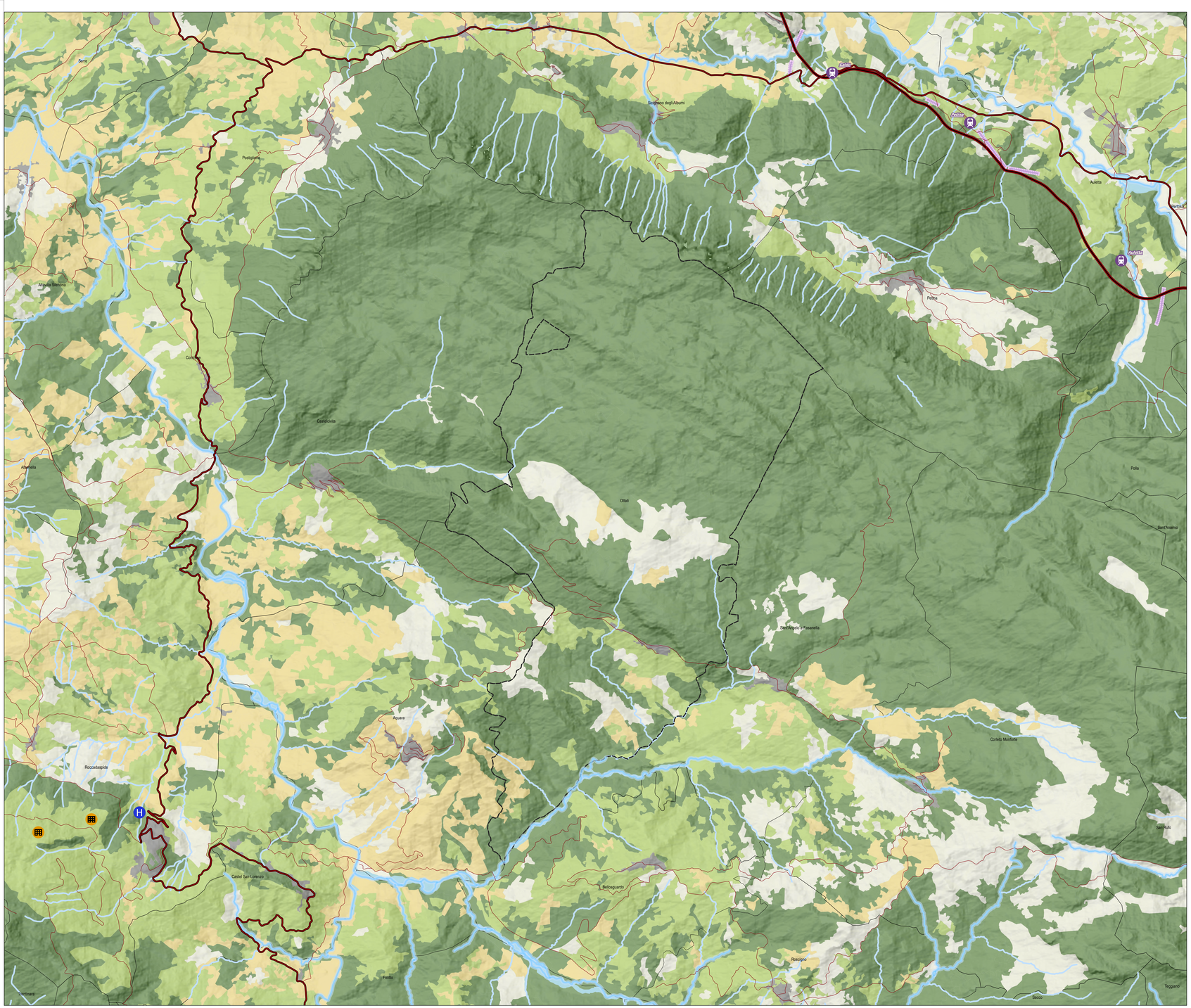

POLI URBANI ORIGINE/DESTINAZIONE

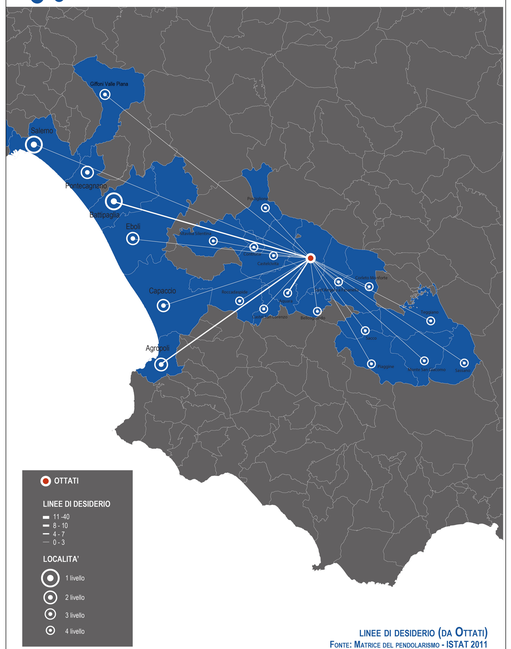

LINEE DI DESIDERIO (DA OTTATI)
FONTE: MATRICE DEL PENDOLARISMO - ISTAT 2011

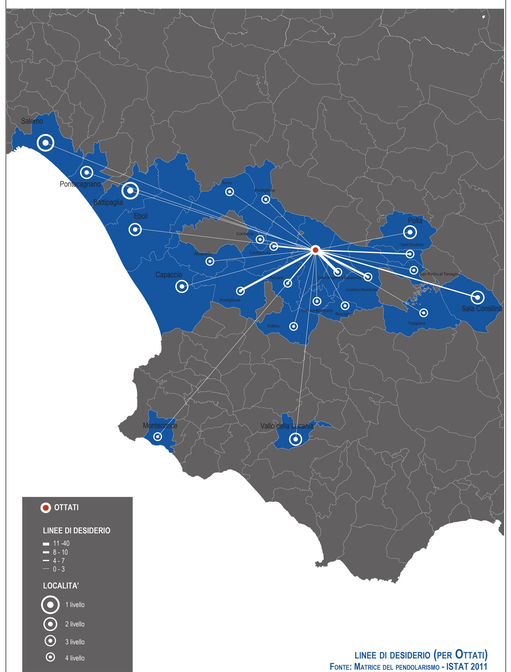

LINEE DI DESIDERIO (PER OTTATI)
FONTE: MATRICE DEL PENDOLARISMO - ISTAT 2011